

## FAUNE ET FLORE

### ÉLEVAGE DE LA TILLE

Les alpagas sont des petits camélidés originaires d'Amérique du Sud. Ils débroussaillent parfaitement les champs en respectant l'écorce des arbres, ne font pas de bruit et n'abîment pas les terrains. Ils produisent aussi une laine très fine, chaude, douce et hypoallergénique.



Élevage de la Tille

© CC Plaine Dijonnaise

## FAUNE ET FLORE

### L'ARBRE REMARQUABLE «LES SIX FILLES»

Ce chêne remarquable a été baptisé ainsi suite au Jeu Concours organisé par la Société Bourguignonne des Amis des Arbres en 1999. Son âge est estimé à 150 ans. Sa curiosité réside dans le nombre de troncs issus d'une même souche : six troncs reliés entre eux à la souche (on parle d'anastomose).



Arbre remarquable "les Six Filles"

© CC Plaine Dijonnaise

## PATRIMOINE

### LE LAVOIR DE CHAMBEIRE

Laissé en l'état par la Révolution et l'Empire, le lavoir rudimentaire légué par le XVIII<sup>e</sup> siècle n'avait même pas de couverture pour abriter les laveuses. En 1861, il fallut reconstruire le lavoir et l'abreuvoir. En 1981, il a été transformé en salle des fêtes.



Le lavoir de CHAMBEIRE

© CC Plaine Dijonnaise



PR

# Les Six Filles



1 h 30  
6 km

Au travers du réseau des chemins doux développé sur le territoire, vous pourrez découvrir une large diversité des paysages : étendues cultivées, nombreuses rivières, Canal de Bourgogne, massifs forestiers et des buttes qui permettent de prendre de la hauteur et embrasser de vastes horizons.

Cet itinéraire vous fera découvrir les communes de CESSEY-SUR-TILLE, CHAMBEIRE et REMIILLY-SUR-TILLE (appartenant à la Communauté de Communes Norge et Tille), un lavoir du XIX<sup>e</sup> siècle, un élevage atypique et un arbre tout à fait remarquable entre cultures et forêts !

### SITUATION

CHAMBEIRE, 27 km à l'est de DIJON

### PARKING

Salle des Fêtes (ancien lavoir) de CHAMBEIRE



Code de balisage PR<sup>\*</sup>  
FFRandonnée

- Bonne direction
- Changement de direction
- Mauvaise direction

© marques déposées



### À DÉCOUVRIR EN CHEMIN

- Arbre les Six Filles
- Église St Bernard
- Le Lavoir de CHAMBEIRE
- Élevage de la Tille

### BALISAGE

Peinture jaune  
Plots au sol



### À DÉCOUVRIR EN RÉGION

- Manufacture de Longchamp : 2A, allée du petit pont 21110 LONGCHAMP FRANCE




• Communauté de Communes de la Plaine Dijonnaise  
12 rue Ampère | 21110 GENLIS  
[www.plainedijonnaise.fr](http://www.plainedijonnaise.fr)

Réseaux sociaux :



Application mobile :

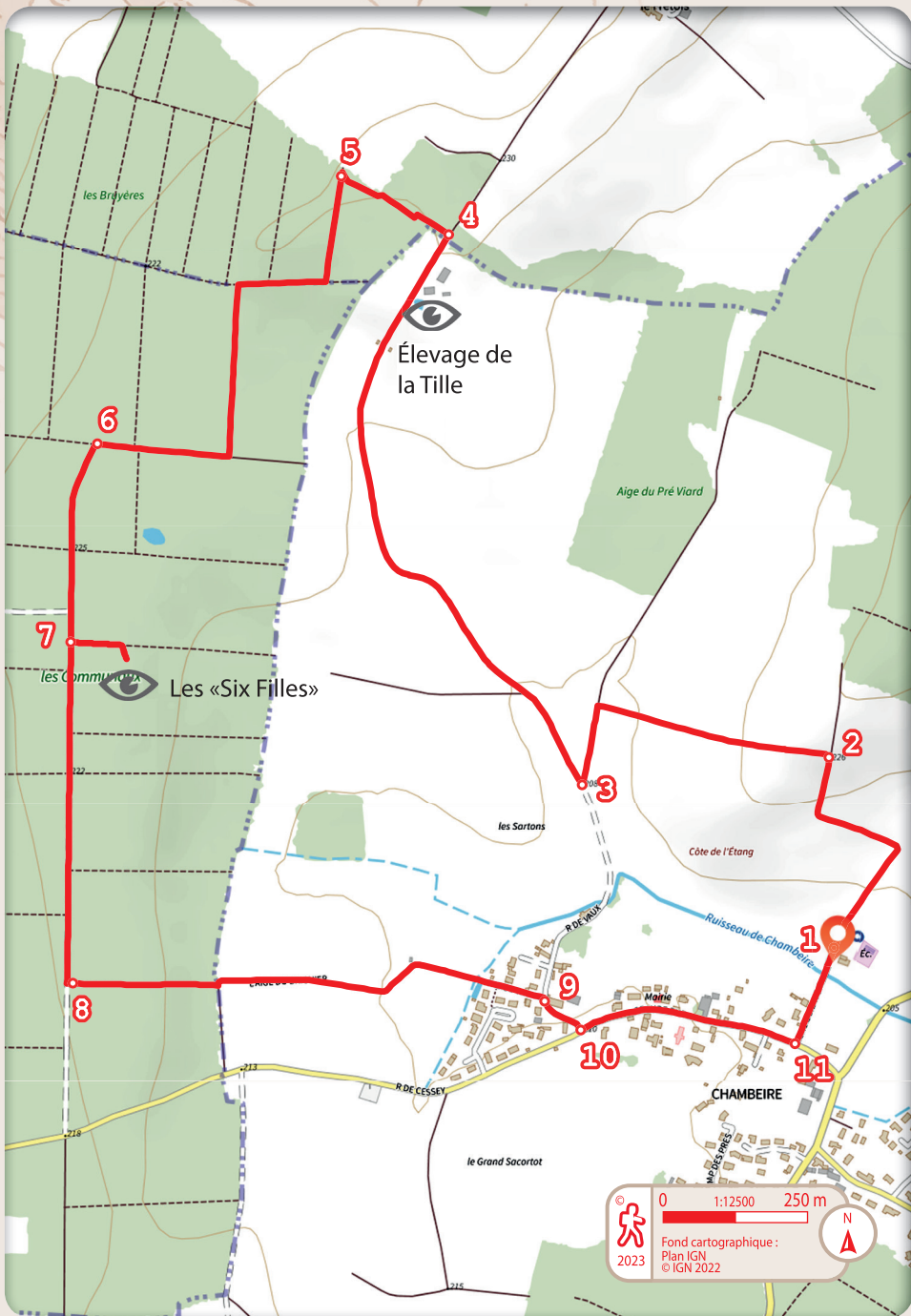




Comité


• Comité départemental de la randonnée pédestre de Côte-d'Or : 03 80 41 48 62, [cote-dor@ffrandonnee.fr](mailto:cote-dor@ffrandonnee.fr), [www.cotedor-randonnee.com](http://www.cotedor-randonnee.com) ou [www.facebook.com/cotedor.randonnee/](http://www.facebook.com/cotedor.randonnee/).

PR

# Les Six Filles



© 2023  0 1:12500 250 m  N  
Fond cartographique :  
Plan IGN  
© IGN 2022

- 1 À la salle des fêtes (ancien lavoir), quitter la route pour emprunter le chemin agricole qui longe l'espace de jeux pour enfants.
- 2 À l'intersection prendre à gauche et continuer tout droit sur le chemin agricole entre les cultures pendant 400 m environ. Puis tourner à gauche jusqu'à arriver sur un chemin plus large.
- 3 Prendre à droite. Après 180 m, laisser le chemin sur la gauche et continuer tout droit. Passer entre les prés de l'élevage de la Tille.
- 4 Après avoir dépassé la ferme, tourner à gauche pour entrer dans le bois. Emprunter à gauche une passerelle en bois et continuer en suivant le balisage.
- 5 À l'orée du bois tourner à gauche pour entrer dans la forêt, suivre le balisage jusqu'à arriver à une intersection croisant une allée plus large.
- 6 À ce carrefour tourner à gauche sur la grande allée et continuer tout droit pendant 350 m jusqu'au panneau "Les Six Filles"
- 7 Tourner à gauche pour emprunter l'aller-retour (150 m) et observer l'arbre "les Six Filles". En ressortant prendre à gauche et retrouver le large chemin, le suivre sur 590 m.  
 > Arbre les Six Filles : 21110 CESSEY-SUR-TILLE
- 7 Tourner à gauche pour emprunter en aller-retour (150 m) le sentier forestier et découvrir sur votre droite l'arbre remarquable "les Six Filles" (surnom donné à un chêne de 130 ans). Au retour, prendre à gauche et retrouver la large allée, la suivre sur 590 m.
- 8 Tourner à gauche et rentrer dans la forêt sur 250 m puis ressortir en empruntant le chemin entre les cultures. Poursuivre jusqu'à arriver dans le village.
- 9 Prendre à droite et continuer pendant environ 80 m pour rejoindre la Départementale 109.
- 10 Traverser la route en utilisant le passage piéton pour rejoindre le chemin piéton qui longe la route. Passer devant l'église St Bernard.
- 11 Tourner à gauche pour emprunter le chemin du Lavoir et retourner au point de départ.

### **AGIR POUR NOTRE TERRITOIRE ET UN AVENIR DURABLE**

Communauté de Communes de la Plaine Dijonnaise – 12 rue Ampère - BP 53 - 21110 GENLIS

Horaires d'ouverture au public : du lundi au vendredi : 08h30-12h00 / 13h30-16h30

Téléphone 03 80 37 70 12 – Télécopie 03 80 37 93 65 - [www.plainedijonnaise.fr](http://www.plainedijonnaise.fr)